



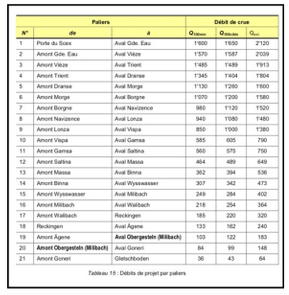

Paliers			Débit de crue		
N°	de	à	Q_{100min}	$Q_{300cible}$	Q_{500}
1	Porte du Scex	Aval Gde. Eau	1'600	1'650	2'120
2	Amont Gde. Eau	Aval Vièze	1'570	1'587	2'039
3	Amont Vièze	Aval Trient	1'485	1'489	1'913
4	Amont Trient	Aval Dranse	1'345	1'404	1'804
5	Amont Dranse	Aval Morge	1'130	1'280	1'600
6	Amont Morge	Aval Borgne	1'070	1'200	1'580
7	Amont Borgne	Aval Navizence	980	1'120	1'520
8	Amont Navizence	Aval Lonza	940	1'080	1'480
9	Amont Lonza	Aval Vispa	850	1'000	1'380
10	Amont Vispa	Aval Gamsa	585	695	790
11	Amont Gamsa	Aval Saltina	560	575	750
12	Amont Saltina	Aval Massa	464	489	649
13	Amont Massa	Aval Binna	362	394	536
14	Amont Binna	Aval Wysswasser	307	342	473
15	Amont Wysswasser	Aval Milibach	249	284	402
16	Amont Milibach	Aval Walibach	218	254	364
17	Amont Walibach	Reckingen	185	220	320
18	Reckingen	Aval Ägene	133	162	240
19	Amont Ägene	**Aval Obergesteln (Milibach)**	103	122	183
20	**Amont Obergesteln (Milibach)**	Aval Goneri	84	99	148
21	Amont Goneri	Gletschboden	36	43	64

Tableau 15 : Débits de projet par paliers

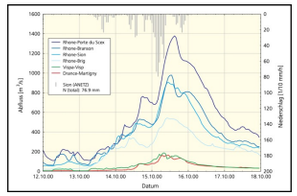

1. Carte des phénomènes

2. Hydrologie

3. Scénarios

	Pluie/neige	Q	Végétation	Bois	Géom	Entretien	Phénomène 1	Phénomène 2	…	Qs
Scénarios T20	Pa	Qa	Végétation a	Bois a	Géom a	Entretien b	Erosion	Erosion	Erosion	Qsa
	P-Nb	Qb	Végétation b	Bois b	Géom b	Entretien b	Embâcle	Embâcle	Embâcle	Qsb
Scénarios T50	Px	Qx	Végétation x	Bois x	Géom x	VDépotoir x	…	…	…	Qsx
	Py	Qy	Végétation y	Bois y	Géom y	VDépotoir y	…	…	…	Qsy
Scénarios T100	Qx	Qx	Végétation x	Bois x	Géom x	Entretien x	…	…	…	Qsx
	Qy	Qy	Végétation y	Bois y	Géom y	Entretien y	…	…	…	Qsy
	Qz	Qz	Végétation z	Bois z	Géom z	Entretien z	…	…	…	Qsz
Scénarios Tex	Qy	Qy	Végétation y	Bois y	Géom y	Entretien y	…	…	…	Qsy
Scénario Q347	Qy	Qy	Végétation y	Bois y	Géom y	Entretien y	…	…	…	Qsy



4. Cartes d'intensité

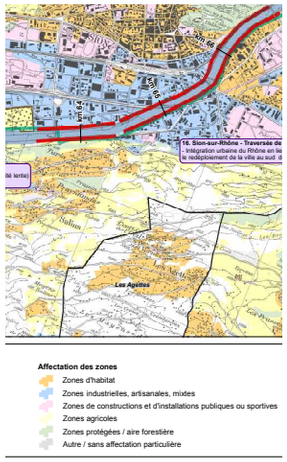

5. Affectation des zones

6. Zones de danger

7. Dommages potentiels

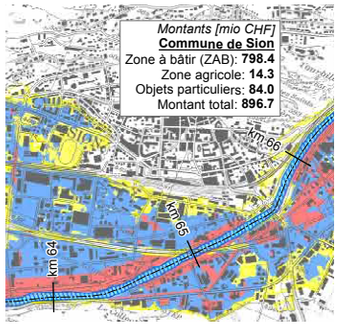

8. Objectifs de protection

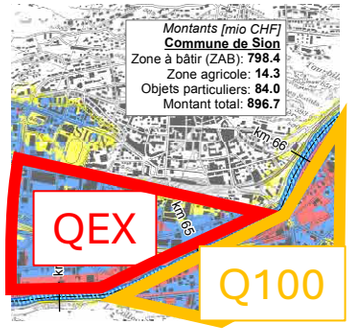

9. Déficit de protection

ARBORINO TONY
CONSEIL • COACHING • COMMUNICATION